

MILJOENEN M³'s zijn in het rivierbed gebouwd.....

Naar zoeken

Beleidsregels grote rivieren
Geldend van 01-04-2017 t/m heden

Dit besluit treedt in werking met ingang van de tweede dag na de dagtekening van de Staatscourant waarin het wordt geplaatst.

Artikel 11. Citeertitel

Dit besluit wordt aangehaald als: Beleidsregels grote rivieren.

Dit besluit zal met toelichting in de Staatscourant worden geplaatst.

De Staatssecretaris van Verkeer en Waterstaat,
M.H. Schultz van Haegen

Bijlage 1. , behorend bij artikel 2, eerste lid

[Red: Ligt ter inzage bij het Ministerie van Infrastructuur en Milieu, Hoofddirectie Bestuurlijke en Juridische Zaken, en is gepubliceerd op www.waterwet.nl.]

Bijlage 2. behorend bij artikel 2, tweede lid

De Beleidsregels grote rivieren zijn niet van toepassing op de navolgende activiteiten of locaties:

- a. Havenfront Willemstad;
- b. Mercon-Kloosterrein (Alblasserdam);
- c. Alblosserwerf, Verolmeterrein en havenkom (Alblasserdam);
- d. Cortgene/Haven (Alblasserdam);
- e. Haven-Zuid (Alblasserdam);
- f. Polder Het Nieuwland (Alblasserdam);
- g. Polder Nieuwland en Noordhoek (Papendrecht);
- h. Projecten uitvoeringscontract Hollandsche IJssel (Ouderkerk aan den IJssel, Krimpen aan den IJssel, Moordrecht, Nieuwerkerk aan den IJssel, Capelle aan den IJssel en Gouda);

AMvB

iten.overheid.nl/zoeken

Naar zoeken

Beleidsregels grote rivieren
Geldend van 01-04-2017 t/m heden

- g. Polder Nieuwland en Noordhoek (Papendrecht);
- h. Projecten uitvoeringscontract Hollandsche IJssel (Ouderkerk aan den IJssel, Krimpen aan den IJssel, Moordrecht, Nieuwerkerk aan den IJssel, Capelle aan den IJssel en Gouda);
- i. Recreatiehof Bruggehof en omstreken (Dordrecht);
- j. Project Veerhaven (Hellevoetsluis);
- k. Locatie Heliushaven (Hellevoetsluis);
- l. Waterfront Moerdijk I (Moerdijk);
- m. Waterfront Moerdijk II (Moerdijk);
- n. Noordoevers Hendrik-Ido-Ambacht (Hendrik-Ido-Ambacht);
- o. Afvalbrengstation (Hendrik-Ido-Ambacht);
- p. Uitwerkingsplan Antoniapolder (Hendrik-Ido-Ambacht);
- q. Noordoevers Zwijndrecht (Zwijndrecht);
- r. Bedrijventerrein Stadionweg, 'Zomerlandsportdorp' (Rotterdam);
- s. Veranda (Rotterdam);
- t. Project Hoekstraat, Roosteren (Echt-Susteren);
- u. Trekkershutten camping "De Oosterdriessen", Oost-Maarland (Eijsden);
- v. Project Groeskamp, Thorn (Maasgouw);
- w. Afronding Porta Isola, Stevensweert (Maasgouw);
- x. Afronding Op de Konie, Ohé (Maasgouw);
- y. Units schietterrein St. Anfried, Thorn (Maasgouw);
- z. Ontwikkeling Be woning Veerweg Blitterswijk (Venray);
- aa. Vakantieappartementen en minicamping Bosscherveld (Maastricht);
- ab. Visserweert 51, Roosteren (Echt-Susteren);
- ac. Kulturhus, Alem (Maasdriel);
- ad. Camping Oosterdriessen, Oost-Maarland (gemeente Eijsden-Margraten).



Porta Isola, Stevensweert



Heliushaven Hellevoetsluis



Op de Konie, Stevensweert

5863 BE Blitterswijk

€ 310.000 v.o.n.  [Maandlasten berekenen](#)

Onderdeel van project De Laan, Blitterswijk



Algemene informatie bij Veerweg in Blitterswijk

De straat Veerweg heeft als postcodenummer 5863 en ligt in de plaats [Blitterswijk](#) binnen de gemeente [Venray](#) in de provincie [Limburg](#).

Ontwikkeling woningen Veerweg Blitterswijk (Venray)



Nijmegen mag door met bouwplannen stadseiland Veur Lent

Stadseiland Veur-Lent: Hiervan is een mail van de wethouder die uitlegt dat er een AMvB wordt gemaakt als de BGR een probleem vormt, maar waarom hebben zij de jurisdictie boven de buitenkruinlijn.....

OMDAT HET RIVIERBED BESTAAT UIT SAMENHANGEND WATER, EN RWS WEET DAT

Van: Judy Beijers <j.beijers@nijmegen.nl> namens Bert Velthuis <b.velthuis@nijmegen.nl>
Verzonden: woensdag 28 maart 2018 13:24
Aan: Rijk van Dongen
Onderwerp: RE: contact moment met dhr. Bert Velthuis

Geachte heer Van Dongen,

Ik heb uw vraag in uw emailbericht gelezen.

Ik heb uw vraag zo opgevat dat u graag een nadere onderbouwing wil krijgen voor het gegeven dat de gemeente Nijmegen 'jurisdictie' heeft boven de 16 meter boven NAP dan wel boven de buitenkruinlijn. De gemeente Nijmegen heeft in opdracht van Rijkswaterstaat de oude primaire waterkering circa 300 meter noordwaarts gelegd en een nevengeul gegraven. Hierdoor is een eiland (Veur-Lent) in de Waal ontstaan. Normaliter zou Rijkswaterstaat bevoegd gezag zijn voor dit nieuwe buitendijks gebied, maar voor de nieuwe opgehoogde delen van het eiland is besloten dat er geen vergunningsplicht op grond van de Waterwet aanwezig is. Dit is bij AMvB door de regering zo besloten.

Ik verwacht u hiermee voldoende te hebben geïnformeerd.

Met vriendelijke groet,

Bert Velthuis
wethouder Stedelijke Ontwikkeling, Grondbeleid, Wonen en Cultuur



Gemeente Nijmegen
024 - 329 23 54 (secretariaat)
b.velthuis@nijmegen.nl

Korte Nieuwstraat 6, 6511 PP Nijmegen
Postbus 9105, 6500 HG Nijmegen



Visserweert 51, Roosteren




Deel van uitwerkingsplan Antoniapolder
Alblasserdam



Noordoever Hendrik Ido Ambacht



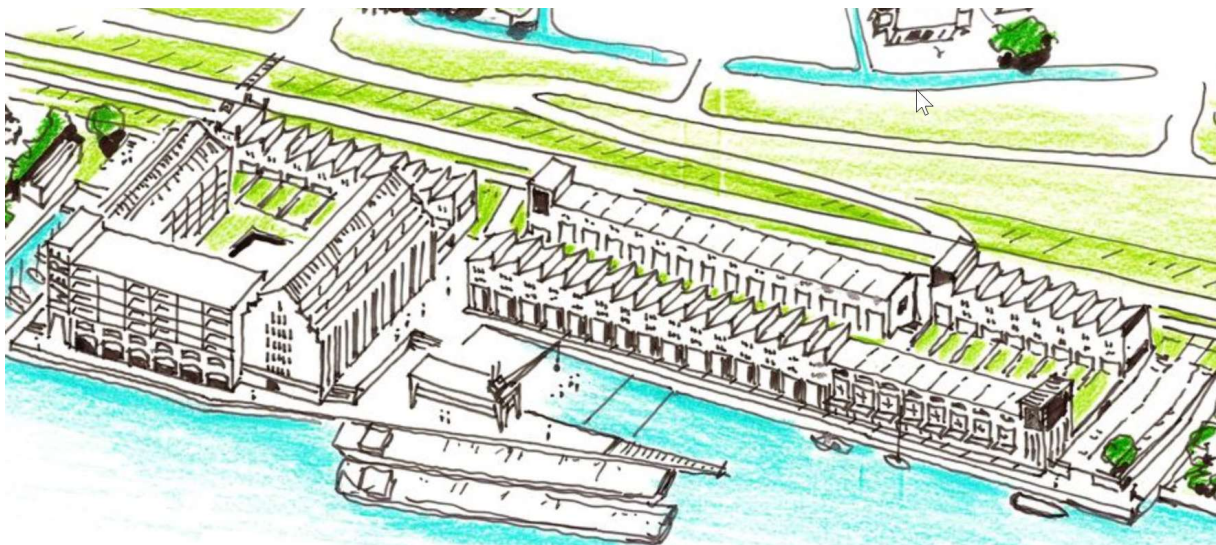
De Veranda Rotterdam



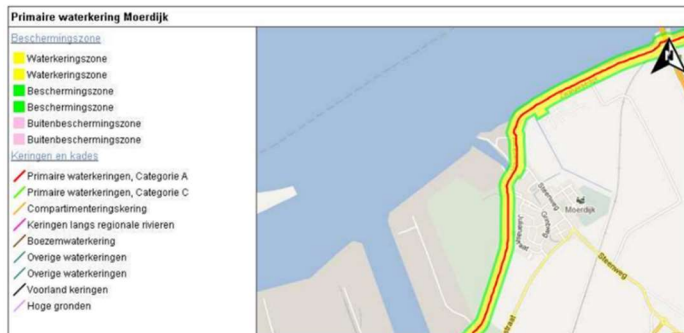
Afvalbrengstation Hendrik-Ido Ambacht

26 Feb 2007 Thema-avond buitendijs wonen Noordoevers

ZWIJNDRECHT - De gemeenteraad van Zwijndrecht heeft bij de vaststelling van het Structuurplan Noordoevers in juni 2005 gevraagd om nadere informatie te krijgen over het onderwerp "buitendijs wonen Noordoevers". Op donderdag 8 maart 2007 organiseert ROM-D een thema-avond over dit onderwerp voor toekomstige bewoners, omwonenden en andere belangstellenden. De avond begint om 20.00 en eindigt om 22.00 uur. Locatie: Theater De Uitstek aan het Norderstedtplein.



Noordoevers Zwijndrecht



- Wonen
- Horeca
- Kleinchalige bedrijvigheid
- (Langzaam)verkeersverbinding
- Reservering doortrekken Rode Vaart
- Recreatief uitloopgebied
- Natuurontwikkeling

Waterfront Moerdijk



Bruggehof Dordrecht



Veerhaven Hellevoetsluis



Havenfront Willemstad



Mercon Kloosterrein

Landschappartners > Alblasterwerf, Alblasterdam



PROJECT DETAILS

Op het voormalige Verolme-terrein in de gemeente Alblasterdam is het buitendijks woongebied Alblasterwerf ontwikkeld. Het stedenbouwkundig plan voorziet in voornamelijk laagbouw met hogere appartementencomplexen langs de kade aan de Noord. De laagbouwbuurt heeft een eigen dorps karakter met smalle straatjes. De gevarieerde lintbebouwing van typische dijkwoningen karakteriseren de Cortgene. In de mandelige gebieden is het parkeren geregeld. Voor het overige is de auto te gast, en dus niet of nauwelijks in beeld.

2004 - 2016

Oprachtgever: Alblasterwerf CV

Alblasterwerf, Verolmeterrein Alblasterdam



Cortgene/Haven Alblasterdam

Haven-Zuid, Alblasserdam




Haven Zuid Alblasserdam

Ontwikkeling van Alblasserdamse Haven tot levendig verlengstuk van het centrum

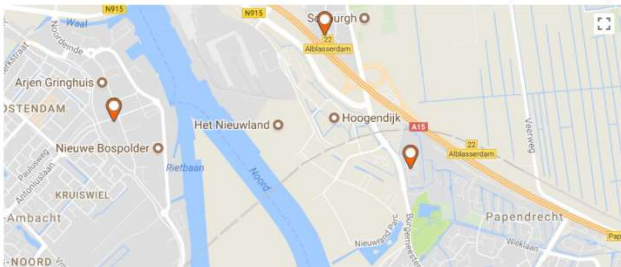
In Alblasserdam is ontmoeting een belangrijke samenbindende factor. Het is de wens van de gemeente en de inwoners om die ontmoeting in het centrum beter te faciliteren. In dat kader wil Alblasserdam in de komende tien jaar ook zijn havengebied omtoveren van stenige opslagplaats voor auto's en boten naar een levendig onderdeel van het centrum. We zoeken een partner die met ons hieraan vorm wil geven, passend bij de schaal en het karakter van het dorp. Openheid, samenwerking en samenspraak zijn daarbij belangrijke als uitgangspunten

Het programma bestaat uit de herontwikkeling van de haven (water), inclusief een levendige invulling van de oeverlocatie, met vastgoedontwikkeling en parkeergelegenheid. Zo is er behoefte aan een transferium voor recreanten en toeristen die de Molens



Bedrijventerrein Polder het nieuwanland, gelegen tussen Alblasserdam en Papendrecht, is circa 50 hectare in oppervlakte. Door de gunstige ligging langs de snelweg A15 is bedrijventerrein Polder het Nieuwanland gemakkelijk te bereiken. Ook met het openbaar vervoer is het terrein gemakkelijk bereikbaar doormiddel van meerdere bushaltes. Op dit terrein geldt een hindercategorie middel/zwaar.

Handig zoeken op kaart van Bedrijventerrein Polder Het Nieuwanland Uw bedrijfsruimte toevoegen



Polder het Nieuwanland tevens Polder het Nieuwanland en Noordhoek, Papendrecht en Alblasserdam



Maasresidence Thorn

In opdracht van Maasresidence Thorn CV (dochter van Grouwels Vastgoed BV) ontwikkelt Arcus Zuid Projectontwikkeling in het witte stadje Thorn ca. 300 luxe vakantiewoningen, 60 appartementen, een hotel, een jachthaven, horeca en zwembad.

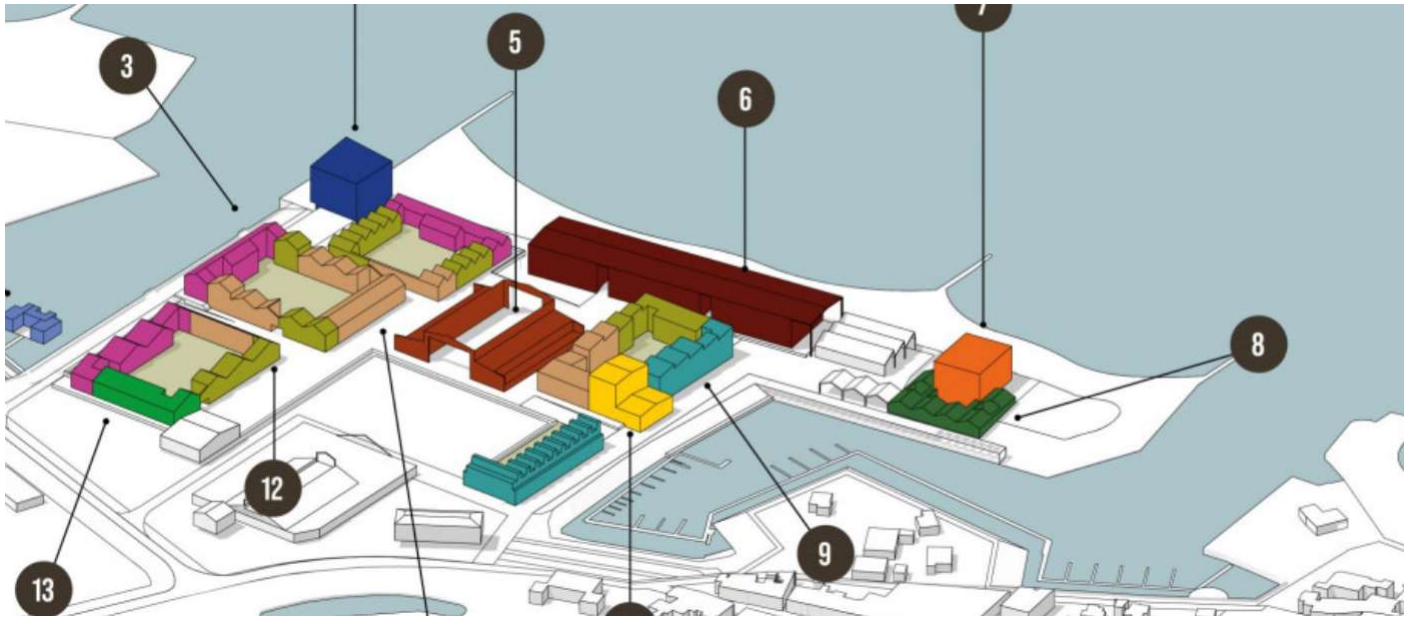
Bezoek de [website](#) voor meer informatie over dit schitterende project aan de Maasplassen.



Planinhoud

- 300 luxe vakantiewoningen
- 60 vakantieappartementen
- hotel
- jachthaven
- horeca en zwembad

Project Groeskamp, Thorn

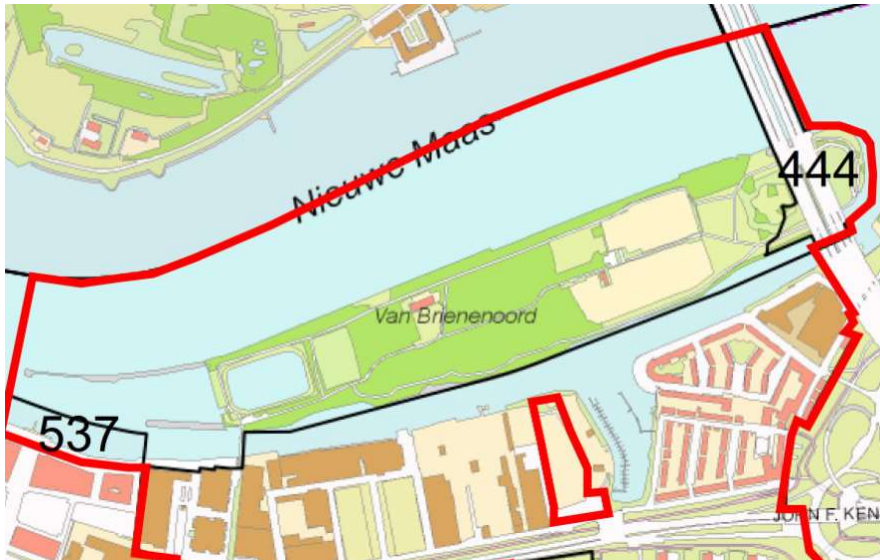


Langs de Waal, aan de westzijde van Zaltbommel, komt een nieuwe woonwijk: Buitenstad. Met ongeveer 300 woningen, winkels, kantoren en horeca. Gelegen tussen de dijk en de rivier woon je hier in alle rust, en toch op loopafstand van het historische centrum van Zaltbommel. De rijke scheepsbouwgeschiedenis van het gebied geldt als inspiratiebron voor de nieuwe wijk.

Buitenstad Zaltbommel



430 woningen aan de oevers van de Nederrijn. In de uiterwaarden tussen rivier en dijk



Bedrijventerrein Stadionweg Zomerland-Sportdorp, Rotterdam



Camping De Oosterdriessen

Trekkershutten Oost Maarland Eijsden



Bunswaard Weurt



Meinerseiland, Arnhem



Stadsblokken, Arnhem

<https://www.clo.nl/indicatoren/nl2042-ruimtelijke-ontwikkelingen-in-het-rivierbed-van-grote-rivieren>



The screenshot shows the top part of a website. At the top right is the logo of the Dutch government (Rijksoverheid). Below it is a navigation bar with the title 'Compendium voor de Leefomgeving' and a page number '469'. The navigation bar includes links for 'Home', 'Onderwerpen', 'Vernieuwd', 'In de media', and 'Uitgelicht'. Below the navigation bar is a breadcrumb trail: 'Home > Onderwerpen > Water en groene ruimte > Ruimtelijke ontwikkelingen in het rivierbed van grote rivieren'. The main heading is 'Water en groene ruimte'. Below the heading are two tabs: 'Overzicht' and 'Indicatoren', with 'Indicatoren' being the active tab.

Ruimtelijke ontwikkelingen in het rivierbed van grote rivieren, 2000 - 2019

Indicator | 6 oktober 2020

In de periode 2000 - 2019 is in het rivierbed van Rijn en Maas het aantal nieuwe woningen gebouwd buiten het bebouwde gebied toegenomen van 3405 in 2000 tot 9105 in 2019. Het aantal nieuwe woningen binnen bestaand bebouwd gebied is in dezelfde periode toegenomen van 54935 tot 70975 woningen. In Rotterdam is het aantal nieuwe woningen in de periode 2000 tot 2019 het sterkst toegenomen; in totaal 5640 waarvan 3796 binnen en 1844 buiten bestaand bebouwd gebied.